

## Leon / Pola de gordon (36 Km)

■ Via de la plata: De Leon a Asturias / noeargar / 2005

### por carretera

Desde la plaza de Santo Domingo tomamos la Avd. Padre Isla saliendo en dirección a Carvajal y omitiendo las flechas amarillas, que nos invitan a subir un monte en el que es facil perderse, seguiremos por la carretera local por Cabanillas y Cascantes hasta La Robla, allí tomamos la N-630, que en este tramo tiene menos tráfico puesto la circulación hacia Asturias se hace hoy en día sobre todo por la A-66, aunque hay mucho camión.

Por la carretera nacional ascendemos suavemente hacia Puente de Alba, Huergas, hasta La Pola de Gordón (que está a la izquierda de la carretera).

### por caminos

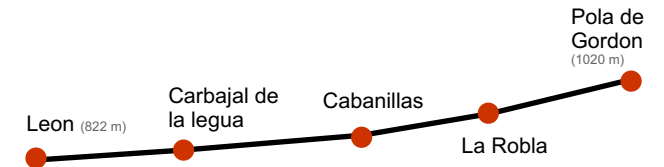

El camino se inicia a la derecha del Hostal de San Marcos y pronto encontraremos las señales en postes y aceras. Abandonamos León teniendo a la derecha el polígono de Eras de Renueva y a la izquierda el río Bernesga. Al polígono le siguen unas urbanizaciones de chalets. Por una senda paralela a la carretera llegamos a Carbajal de la Legua, pueblo larguísimo que deberemos cruzar para salir de Carbajal ascendiendo suavemente. Nos adentramos en el camino llevando siempre a nuestra izquierda el río Bernesga, está bastante bien señalizado pero deberemos ir atentos ya que hay algunas señales que se distancian mucho y podemos equivocarnos de dirección.

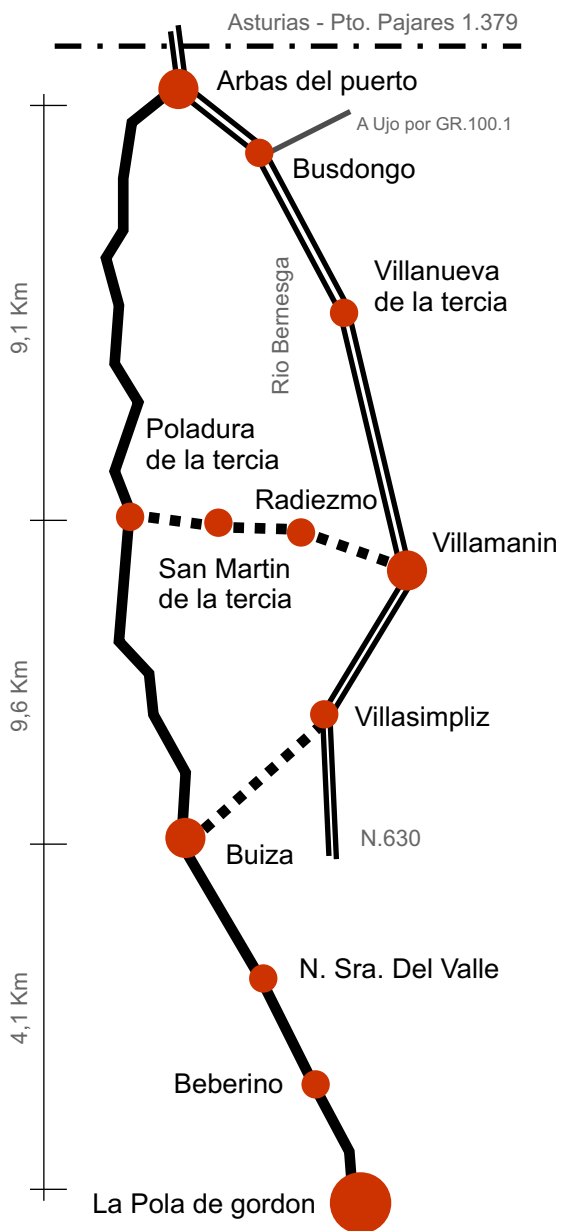
Llegaremos a una caseta de agua, inconfundible porque tiene una flecha amarilla pintada en su blanca pared, la dejaremos a nuestra izquierda y descenderemos hasta un pequeño arroyo, lo cruzamos y continuamos por una senda poco marcada y, tras cruzar un bosque llegaremos

a la altura de un caserío medio en ruinas, a continuación ascenderemos una loma con fuerte desnivel y en el descenso entraremos en Cabanillas.

Una vez pasada la ermita del Santo Cristo, junto a la que hay una fuente, salimos del pueblo y nada más atravesar un puente debemos girar a la derecha para caminar teniendo próximo y a la izquierda el río Bernesga. Un tramo por la carretera comarcal nos permitirá alcanzar Cascantes que cruzaremos y en la última casa de este pueblo sale un camino que nos lleva, rodeando la central térmica, hacia Llanos de Alba y Puente de Alba, que atravesaremos siguiendo la carretera N-630, para poco después desviarnos a la derecha y tomar la antigua carretera que nos acompañará hasta Peredilla y nuevamente a la N-630 hasta la ermita del Buen Suceso, junto a ella hay una fuente, seguiremos para pronto girar a la izquierda por una carreterita que, tras cruzar la vía del tren y el río, nos lleva a Nocedo, donde al alcanzar la primera casa y sin entrar en el pueblo, tomaremos el camino de la derecha que seguiremos hasta llegar a una fuente

El camino principal va hacia la derecha, sin embargo tenemos que tomar a la izquierda por una senda paralela al río y al rato atravesaremos un arroyo, giraremos a la izquierda por un camino poco marcado y llegaremos a una pista, giramos a la derecha y poco después alcanzamos Pola de Gordón.





## Pola de gordon / Pto. Pajares (28 Km)

■ Via de la plata: De Leon a Asturias / noeargar / 2005

### por carretera

Salimos de Pola de Gordón por la misma carretera por la que entramos, por la N-630. Es una ascensión hasta el Puerto de Pajares que no puede llamarse tal, ya que se puede hacer a ritmo, con plato grande (el Puerto de Pajares realmente se sube desde Asturias con repechos de hasta el 17%)

En nuestra ascensión pasamos por Buiza y Arbás, donde se encuentra la Colegiata de Arbás, para llegar en unos 5 Km al Puerto de Pajares. Iniciamos el descenso por la N-630, a 300 metros de la bajada en pleno tramo del 17% en una curva a izquierdas, nos desviamos con cuidado a la izquierda (atravesando el carril de subida) siguiendo señal de GR (si se baja deprisa no se vé).

### por caminos

Salimos de Pola y enseguida tomaremos un estrecho desvío, bien señalizado, justo en el punto en el que la carretera gira hacia la derecha para unirse a la general. Cruzaremos la vía del tren y caminamos por una pequeña carretera que nos lleva a un puente sobre el Bernesga y desde allí, a la derecha, un desvío que nos deja en Beberino y una vez cruzado, ya en la carretera, tomaremos el desvío que indica el camino hacia el pueblo de Buiza, unos tres kilómetros por carretera. El camino se va poniendo más cuesta arriba y el valle se estrecha.

Llegado a Buiza, el peregrino puede escoger: una opción, es subir a La Collada para después bajar a Villasimpliz, en este lugar se fundó un hospital para peregrinos en el año 1.548, continuamos subiendo en regular pendiente por la carretera hacia Villamanín, Villanueva de la Tercia y

Villanueva de la Tercia y Busdongo para alcanzar la Real Colegiata y Hospital de Arbas, muy cerca ya del alto de Pajares.

A partir de Buiza, la otra opción, es adentrarse en la montaña, subir a la Forcada de San Antón y por el Camino de los Arrieros llegar a Poladura de la Tercia. Este camino es más dificultoso de andar y en algunos tramos no está muy señalizado, sin olvidar el riesgo de que se nos eche encima la niebla; pero nos ofrece, con buen tiempo, unos bellísimos paisajes. Abandonamos Poladura de la Tercia siguiendo la pequeña carretera que se dirige a Viadangos de Abas, desde aquí por un camino difícil llegaremos en unas tres horas a la Colegiata de Arbas. Una vez coronado, por carretera, el cercano Puerto de Pajares descenderemos por el arcén de la N-630 unos 500 metros, hasta el punto en que, a la izquierda comienza la pista que desciende pasando sobre la vía del tren León Gijón, si hace mal tiempo o niebla es conveniente seguir por la carretera.

